



Dokumentation der eingereichten Ideen im Rahmen der Bürgerbeteiligung (Stand: 24.04.2023)

Erstellung eines Dorfentwicklungsplanes für die Ortsteile
Hilmarsum, Jarßum, Widdelswehr, Petkum und Petkumer Münte

Dokumentation der bislang eingereichten Projektideen

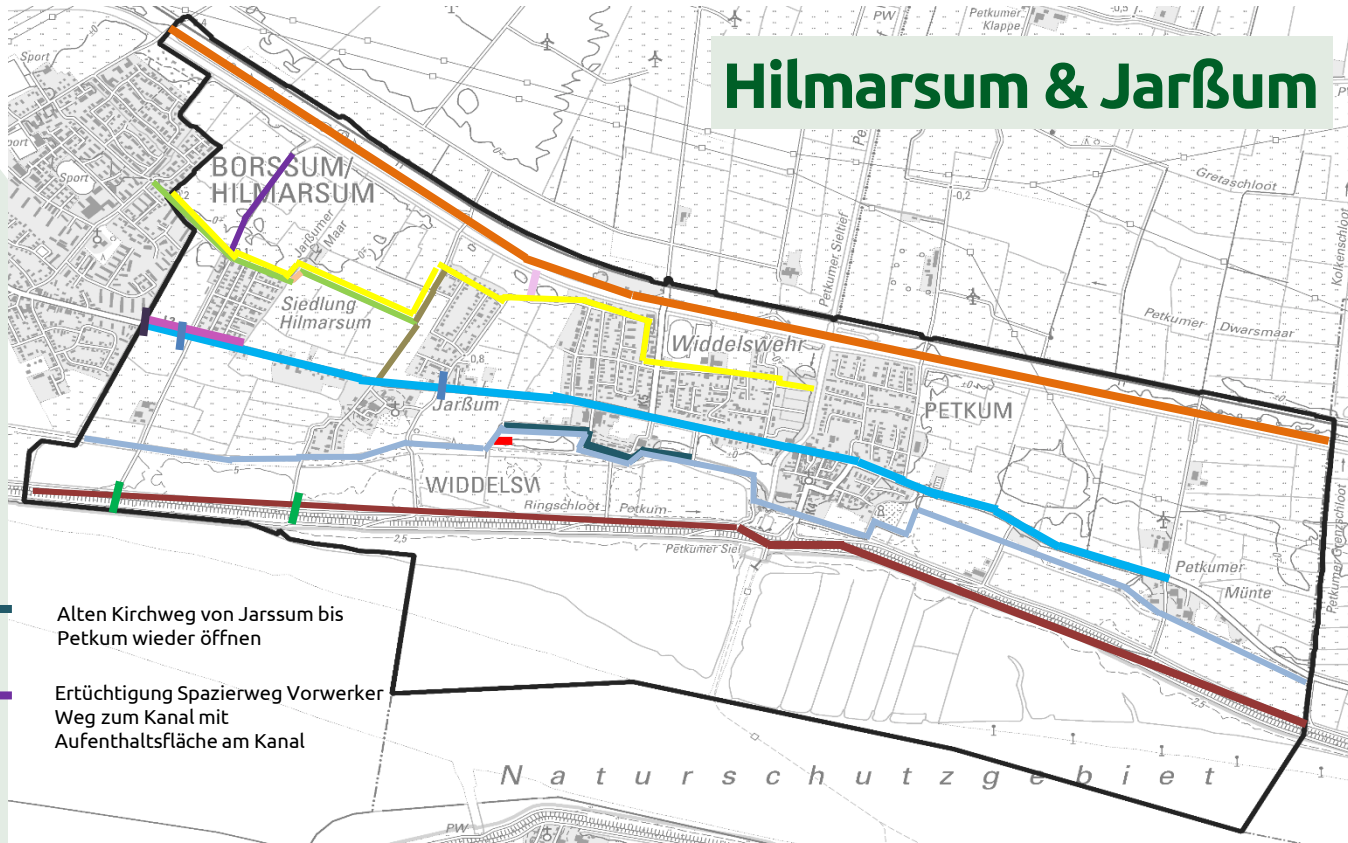
In den vergangenen Wochen haben die Bürgerinnen und Bürger der Dorfregion zahlreiche Projektideen zur künftigen Entwicklung ihrer Orte entwickelt und zusammengetragen. Diese sind

- in den drei Dorfgesprächen (14.04.23 Widdelswehr, 21.04.23 Hilmarsum & Jarßum, 24.04.23 Petkum & Petkumer Münte),
- über die Online-Beteiligung (<https://adhocracy.plus/arsu/projects/dorfentwicklung-borssum-bis-petkumer-munte/>)
- sowie per Mail oder
- per Telefon

an das Planungsteam herangetragen worden. Dieses Dokument stellt die eingebrachten Ideen zusammen und gibt einen Überblick über Zwischenstand.

Stand: 24.04.23

Hilmarsum & Jarßum



- Sanierung Stoppelweg
- Ausbau Fahrradweg am Ems Seitenkanal, Aufstellen von Bänken, Tischen und Mülleimern, mehr Zugänge schaffen, Schaffung Spazierweg auf Südseite
- Sanierung Heereweg
- Hauptstraße: Sanierung und Anhebung Fahrrad- und Fußweg, Querungshilfen und Reduzierung Fahrbahnbreite entlang der Siedlungsbereiche, Verkehrsberuhigung und Geschwindigkeitsbegrenzung (z. B. durch Fahrbahnteiler oder Blitzer an Ortseinfahrten), Sperrung für Schwerlastverkehr, Begrünung (Baumallee), Ausbau Bushaltestellen, durch Beschilderung auf Ortskern aufmerksam machen
- Schaffung ganzjährige Verbindung für Fußgänger und Radfahrer, besserer und barrierefreier Zugang zum Wasser (Deichaufgänge schaffen), Schaffung von Aufenthaltspunkten am Deich, Unterstände, Mülleimer, Sitzmöglichkeiten
- Verbindung vom Südweg zum Teich
- Petkumer Str.: Bau Fußweg nördlich der Str.; städtebauliche Sanierungsmaßnahmen für die Missstände zwischen Vorwerker Weg und Hilmarstraße (Gebäude und Trümmergrundstücke)

— Alten Kirchweg von Jarssum bis Petkum wieder öffnen

— Ertüchtigung Spazierweg Vorwerker Weg zum Kanal mit Aufenthaltsfläche am Kanal

— Neuer, verbesserter Überweg über den Deich (Am Vorwerk) mit Treppe und Zugang für Fahrräder

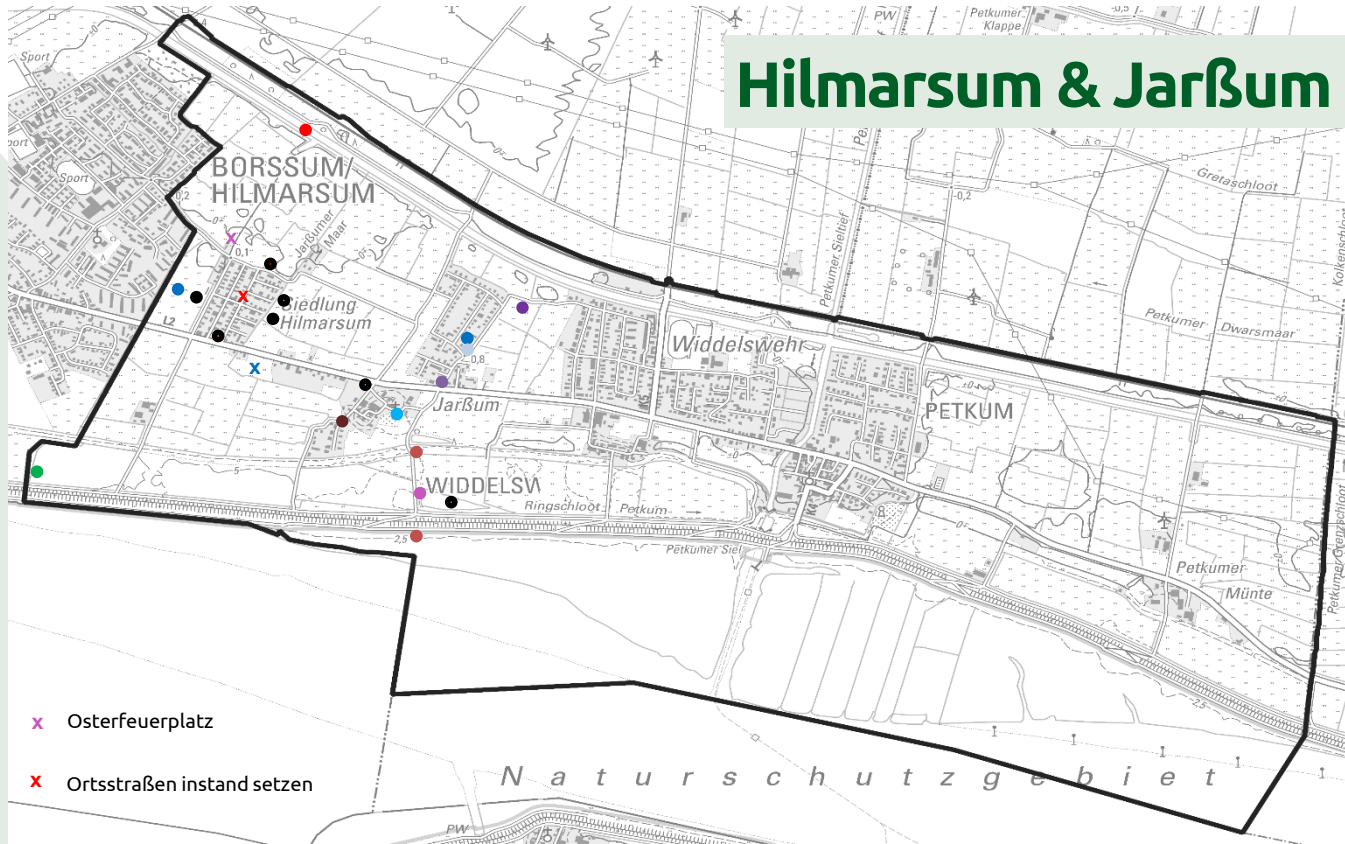
— Fitnesspfadweg

— Ortsteilbeschilderung anpassen (Emden ist durchgestrichen)

— Wanderweg „Historischer Deich“ vom Ökowerk bis Petkumer Münte

— Eingänge der Dörfer an der Leeraner Str. mit z.B. Dorfbogen/Steinen/ Bäumen besser kennzeichnen (Dorfcharakter)

Hilmarsum & Jarßum



x Osterfeuerplatz

x Ortsstraßen instand setzen

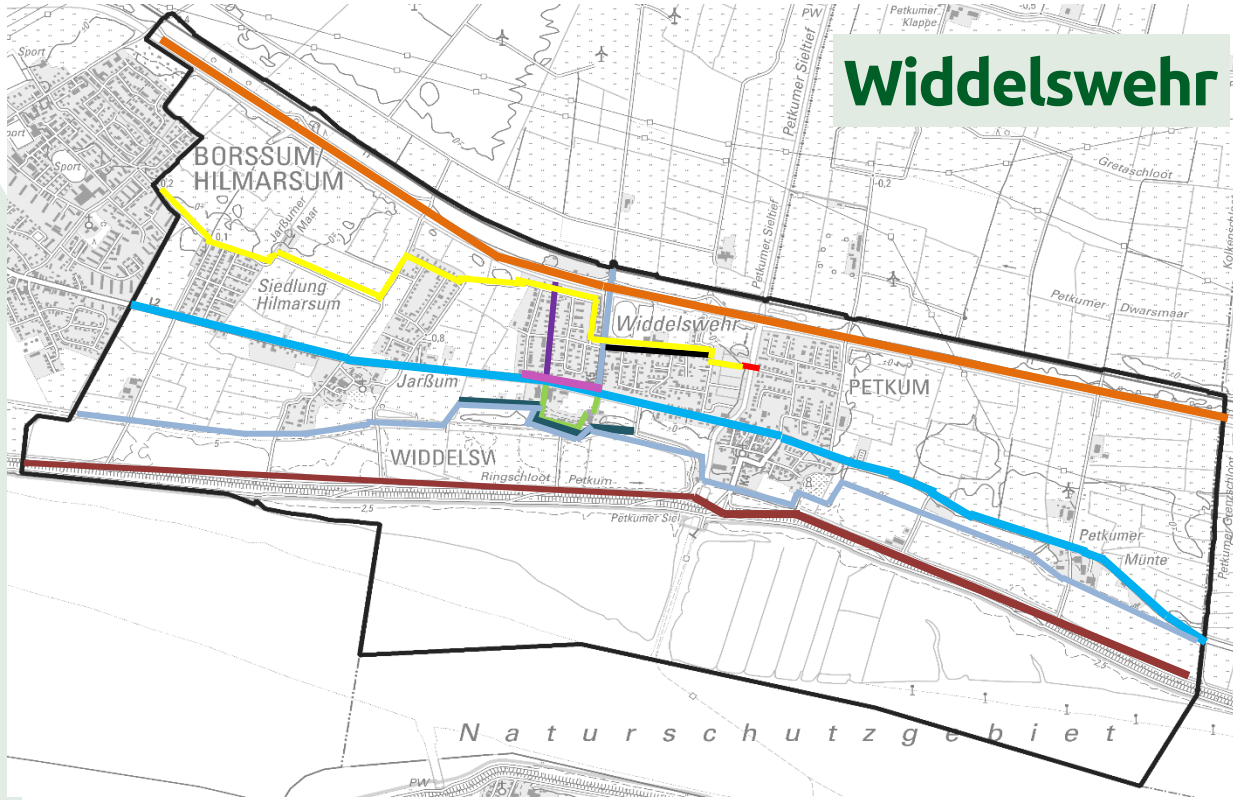
- Teich herrichten als Biotop
- Bänke wiederherstellen
- Offroad Fahrradstrecke

- Freie Winkelfläche als Unterstand für Radfahrer und Fahrradständer nutzen, Routenplan, E-Bike Ladestation und Lufttankstelle, Obstbäume

- Zugang zur Blühwiese (Ökowerk)
- Glas-Container weg (Müllabladung)
- Dorftreff (Gemeinschaftsraum im ehemaligen Dorfladen)

- Schaffung von Parkmöglichkeiten
- Bau einer Pünste
- Kirche Jarßum: Sanierung Fußweg Kirchpfad, Infotafel zur Kirche und Friedhof
- Errichtung Dorfplatz (z. B. mit Dorf Café, Grillplatz mit Überdachung, Fitnessgeräte, Unterstände, Fußballplatz, Bänke, Mülleimer, Fahrradständer)
- Bunker: Ökologische Aufwertung (Erdbunker für Fledermäuse, Vögel, Pflanzen herrichten), Verbesserung der Aufenthaltsqualität des anderen Bunkers und Verbindung zum Spielplatz
- Infotafel alter Deich
- Platzgestaltung Einmündung
- Süderweg als Treffpunktplatz für Jarßum, Ausbesserung Bushaltestelle (bei Regen kann man sich nicht unterstellen), barrierefreie Herrichtung DRK Heim
- x Hundepplatz
- Spielplätze sanieren, zu Mehrgenerationenplätzen entwickeln, Bolzplatz herrichten (muss gewalzt werden, da oft überschwemmt)
- Dorfgemeinschaftsplatz

Widdelswehr



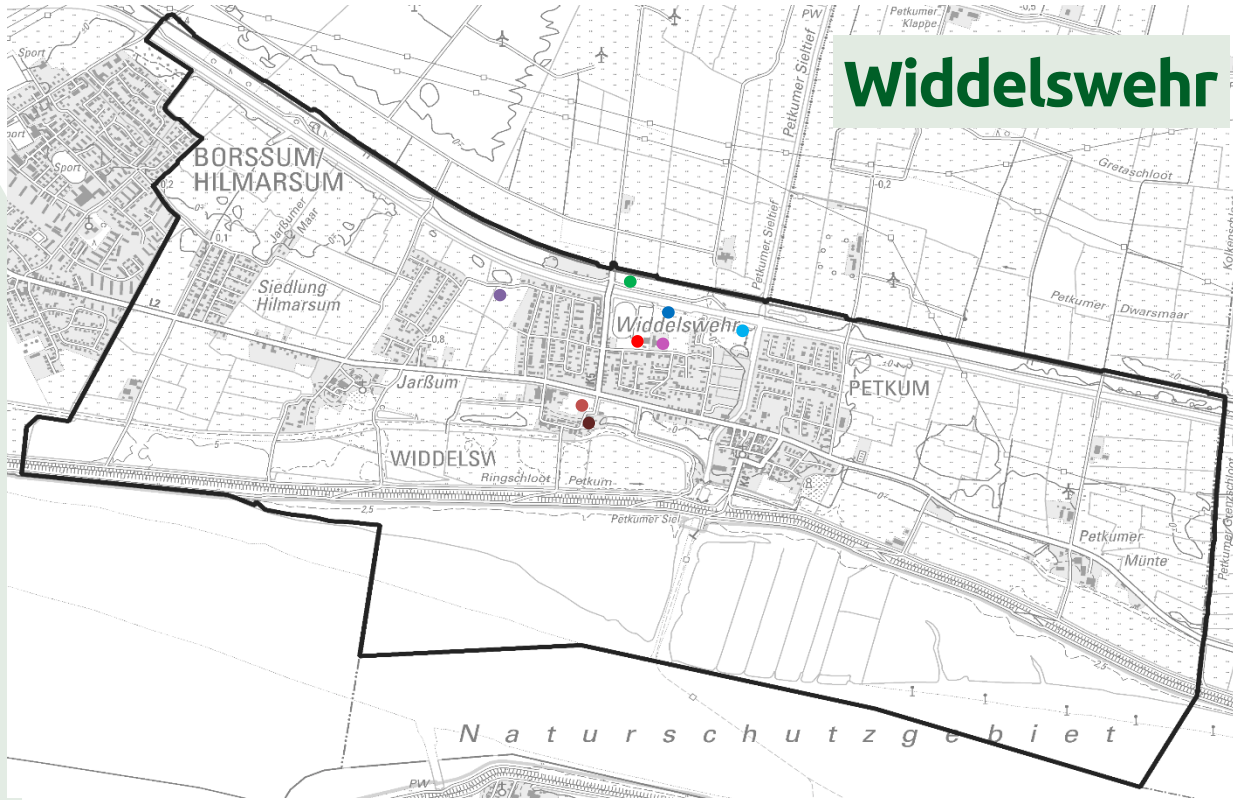
- Bau einer Brücke für Fuß und Rad
- Sanierung Bakkersweg und durchgehende Öffnung für Fußgänger zum Kanal
- Sanierung Bahnhofstr. und Erhöhung Fußgängerweg
- Fitnesspfadweg
- Sanierung Blumenstr.
- Sanierung Widdelswehrster Warf mit dörflicher Gestaltung, Platzierung Infotafel zur Warf
- Hauptstraße: Sanierung und Anhebung Fahrrad- und Fußweg, Querungshilfen und Reduzierung Fahrbahnbreite entlang der Siedlungsbereiche, Verkehrsberuhigung und Geschwindigkeitsbegrenzung (z.B. durch Fahrbahnteiler oder Blitzer an Ortseinfahrten), Sperrung für Schwerlastverkehr, Begrünung (Baumallee), Ausbau Bushaltestellen, durch Beschilderung auf Ortskern aufmerksam machen
- Alten Kirchweg von Jarßum bis Petkum wieder öffnen
- Schaffung ganzjährige Verbindung für Fußgänger und Radfahrer, besserer und barrierefreier Zugang zum Wasser (Deichaufgänge schaffen), Schaffung von Aufenthaltspunkten am Deich, Unterstände, Mülleimer, Sitzmöglichkeiten

— Festsetzung des Bereiches zwischen Bahnhofstr. bis Görlitzer Str. als Ortslage inkl. Errichtung eines durchgehenden Bürgersteiges und Querungshilfen zur Görlitzer Str., Bakkersweg und Bahnhofstr.

— Ausbau Fahrradweg am Ems Seitenkanal, Aufstellen von Bänken, Tischen und Mülleimern, mehr Zugänge schaffen, Schaffung Spazierweg auf Südseite

— Wanderweg „Historischer Deich“ vom Ökowerk bis Petkumer Münte

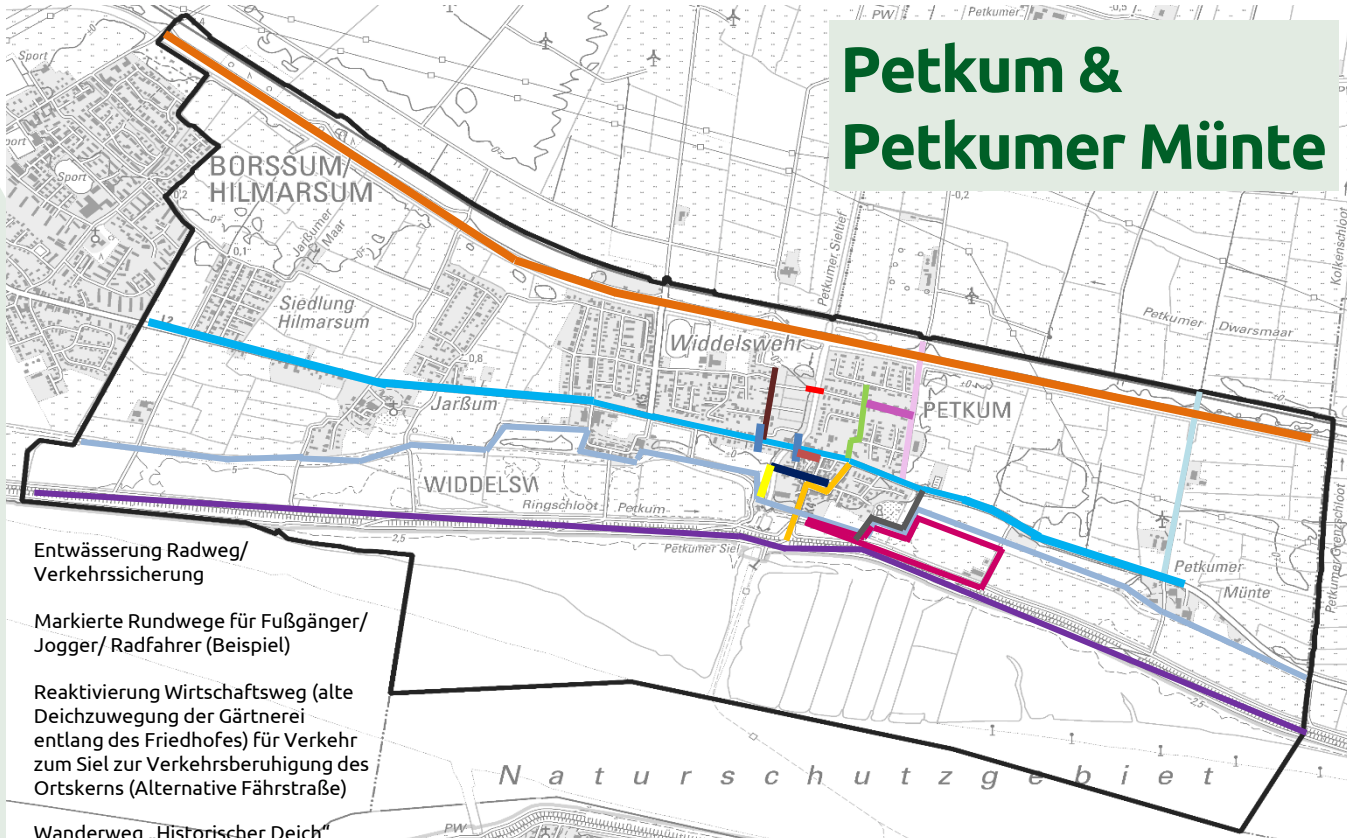
Widdelswehr



- Aufstellung mobiler Tinyhäuser für Urlauber
- Errichtung Dorfcafé als Treffpunkt, Grillplatz mit Überdachung, Fitnessgeräte
- Entwicklung Dorfplatz neben Sportverein
- Errichtung öffentliche Slipanlage und Bootsplätze, Aufstellung Bänke und Unterstände mit Fahrradständern und Reparaturen und Mülleimer
- Errichtung Badeseen mit Strand, Kanu- und Kajakleger, Fitnessanlage auch für Senioren
- Entwicklung des Döpje (Kuhle) zu einem Biotop/Schaffung einer Parkanlage
- Bau eines neuen Kindergartens am Sportzentrum (ehemaliges Feuerwehrgrundstück), Verkauf des alten Kindergartens in der Ortslage Petkum Vierhausen

● Sportplatz: Errichtung Fitnesspfad, Wasserspielplatz, Gerätepark, Kunstrasenplatz, Bau Toilettenhäuschen, Vergrößerung Parkplatz (temporär, nachmittags Nutzung des Parkplatzes als freier Platz mit Sitzbänken)

Petkum & Petkumer Münte



- Bau einer Brücke für Fuß und Rad
- Sanierung Klappweg
- Sanierung Siedlerweg
- Sanierung und Neugestaltung Petkumer Münte Weg, Beleuchtung erweitern
- Sanierung Mohnblumenstr., fehlende Übersicht durch Bepflanzung in der Kurve
- Fährstr.: Ertüchtigung und Aufwertung, Verbesserung Ortsbild, Schrotteinferrnung und Verkehrsberuhigung (Sperrung für Durchgangsverkehr bis zum Siel; Spielstr.), Schotterweg nutzen und ausbauen, Sanierung Haus an Fährstr.
- Karkstraat: Sanierung Holzbrücke und ortstypische Sanierung der 3 kleinen Siedlungshäuser, Sanierung Fußweg Kirchpfad und rote Pflasterung nach altem ostfriesischen Vorbild
- Hauptstraße: Sanierung und Anhebung Fahrrad- und Fußweg, Querungshilfen und Reduzierung Fahrbahnbreite entlang der Siedlungsbereiche, Verkehrsberuhigung und Geschwindigkeitsbegrenzung (z. B. durch Fahrhahnteiler oder Blitzer an Ortseinfahrten), Sperrung für Schwerlastverkehr, Begrünung (Baumallee), Ausbau Bushaltestellen, durch Beschilderung auf Ortskern aufmerksam machen
- Weg am Petkumer Tief mit Bänken versehen

— Entwässerung Radweg/
Verkehrssicherung

— Markierte Rundwege für Fußgänger/
Jogger/ Radfahrer (Beispiel)

— Reaktivierung Wirtschaftsweg (alte
Deichzuwegung der Gärtnerei
entlang des Friedhofes) für Verkehr
zum Siel zur Verkehrsberuhigung des
Ortskerns (Alternative Fährstraße)

— Wanderweg „Historischer Deich“
vom Ökowerk bis Petkumer Münte

— Ausbau Fahrradweg am Ems
Seitenkanal, Aufstellen von Bänken,
Tischen und Mülleimern, mehr
Zugänge schaffen, Schaffung
Spazierweg auf Südseite

— Schaffung ganzjährige Verbindung für
Fußgänger und Radfahrer, besserer und
barrierefreier Zugang zum Wasser
(Deichaufgänge schaffen), Schaffung von
Aufenthaltspunkten am Deich, Unterstände,
Mülleimer, Sitzmöglichkeiten

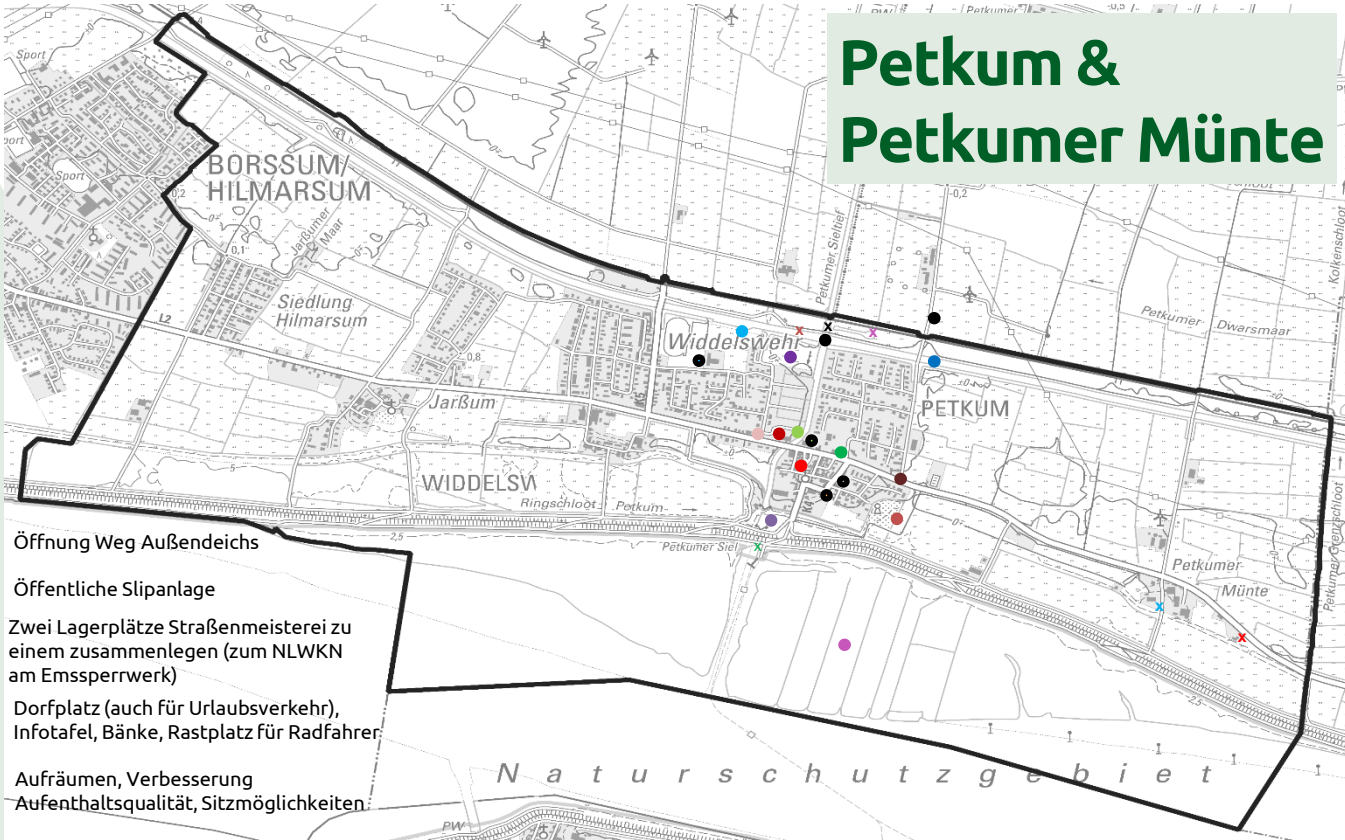
— Ausbau und Verschönerung
Fußgängerweg „Zum Bind“

— Zebrastreifen / Ampelanlage
und Ausbau Fußgängerweg für
sichere Übergänge

● Abriss und neues Nutzungskonzept für den Komplex um die Leeraner Landstraße 91

Ohne Lokalisierung: Mülleimer und Gassibel, Homepage für Infos zur Dorfregion (Vereine, historische Gebäude, Wanderwege, Veranstaltungen etc.), Minigolfplatz, altersgerechtes Wohnen ermöglichen

Petkum & Petkumer Münte



- x Öffnung Weg Außendeichs
- x Öffentliche Slipanlage
- x Zwei Lagerplätze Straßenmeisterei zu einem zusammenlegen (zum NLWKN am Emssperwerk)
- x Dorfplatz (auch für Urlaubsverkehr), Infotafel, Bänke, Rastplatz für Radfahrer
- x Aufräumen, Verbesserung Aufenthaltsqualität, Sitzmöglichkeiten

- x Sanierung Brücke
- Zweisprachige Ortseingangsschilder (Plattdeutsch)
- Kindergarten Vierhausen: Mehrgenerationen-Sportplatz, Kletterwand

- Schaffung Parkplätze
- Schaffung überdachte Bushaltestelle stadtauswärts
- Schulhof vergrößern

- Wiederbelebung Petkumer Hof
- Kanuanleger Petkumer Sieltief errichten; Bootsanleger Petkumer Klappe sanieren
- Wiederaufbau der Immobilie nach hist. Vorbildern z. B. als Begegnungsstätte

- Errichtung Ärztehaus
- Siel- und Hafengebiet: eigenes Konzept für den Hafen, Aufwertung und Sauberhaltung, Verbesserung Aufenthaltsqualität, Erneuerung Dalben der Steganlage, Errichtung Wasser-Spielplatz, Schaffung von Sanitäranlagen, mobiler gastronomischer Betrieb (Foodtruck), Wohnmobilstellplatz inkl. Entsorgungsstation, Parkverbot LKW, Aufwertung historisches Siel (z. B. Sanierung Treppenaufgang), Grillplatz/ Dorfplatz zwischen den Sielen mit Spielplatz und Outdoor-Sportgeräten, Streuobstwiese, Ladestation für E-Bikes
- Petkumer Wassersportverein: Erneuerung Vereinsheim und Gästesteg
- Sportplatz: Dorfplatz mit Grillplatz neben SV Petkum, Sitzmöglichkeiten, Unterstand, Mülleimer, Sanitäranlagen schaffen, Fitnesspfad / Sportgeräte für alle Generationen, Bau eines neuen Kindergartens am Sportzentrum (ehemaliges Feuerwehrgrundstück) inkl. Spielplatz oder Mehrgenerationenplatz, Verkauf des alten Kindergartens in der Ortslage Petkum Vierhausen, Mehrzweckplatz (vormittags zum Parken, nachmittags Kegelbahn/ Bocciaplatz)
- Ortskern: Begrünung pflegen, Verbesserung Außenbereich Kirche und Gemeindehaus, Parkmöglichkeiten schaffen, Schlachter mit regionalen Angeboten, Dorfläden, zentraler Dorfplatz/ Begegnungsstätte, Sanierung Gemeindehaus (Akustikdecke Frühstücksraum und Internet), Zusammenlegung Fläche vor Bürgerverein und eingezäunte Fläche des Gemeindehauses zum zentralen Dorfplatz/ Dorfkern (Park, Bänke, Begegnungsstätte für Jung und Alt)
- Radweg im Deichvorland (Teekabfuhrweg) ganzjährig öffnen
- Errichtung Café am Wasser
- Bänke am Ems-Seitenkanal aufstellen